


## LES RAPACES EN PICARDIE

PARTICIPEZ

AVEC LE G.E.P.O.P.

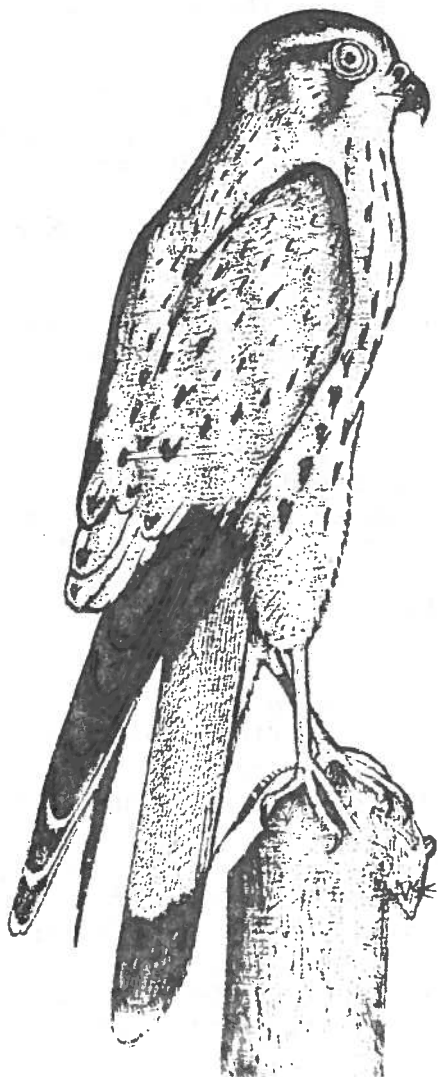
A UNE ENQUETE NATIONALE



A l'initiative du F.I.R. (Fonds d'Intervention pour les Rapaces) et de l'U.N.A.O. (Union Nationale des Associations Ornithologiques), une enquête nationale sur les populations de rapaces diurnes non rupestres a été entreprise en 1979 et 1980.

La méthode utilisée pour ce dénombrement est la suivante:

La France a été divisée en 1100 cartes suivant le découpage des cartes I.G.N. (Institut Géographique National) au 1/50000. La Picardie compte environ 40 cartes, certaines à cheval sur deux régions. Chaque carte au 1/50000 ème est divisée en 45 rectangles de 3 km de base sur 4 km de hauteur (1200 hectares). La prospection se fait par le dénombrement de tous les rapaces sur ces rectangles. Un minimum de 4 rectangles par carte est demandé pour permettre d'extrapoler les populations constatées à l'ensemble de la carte.



En 1979, l'enquête a commencé dans notre région comme dans toute la France, mais les résultats sont assez décevants: 31 rectangles seulement sur 9 cartes ont pu être prospectés. Ceci semble bien faible pour prétendre connaître les populations de rapaces de notre région, aussi le G.E.P.O.P. a-t-il décidé de participer activement cette année à cette enquête avec l'aide de sa Section-Ornitho.

Quatre sorties ornithologiques seront organisées ce printemps sur le thème des rapaces:

le 23 mars 80: carte I.G.N. 1/50000 de Rozoy sur Serre. (02).

le 30 mars 80: carte I.G.N. 1/50000 de Doullens (80).

le 11 mai 80: carte I.G.N. 1/50000 de Vervins (02).

le 25 mai 80: carte I.G.N. 1/50000 de Hallencourt (80).



Au cours de ces journées un maximum de groupes de 4 à 5 personnes accompagnées d'un ornithologue sera constitué; chaque groupe aura la responsabilité de la prospection d'un ou deux rectangles de 3 km sur 4. Avant le départ des équipes, une initiation

à la méthode des dénombrements par carte sera donnée, chaque groupe recevra un dossier avec un formulaire des consignes pour la journée, une carte I.G.N., un résumé de la méthode utilisée. Comme vous le voyez, nul besoin d'être un grand spécialiste des animaux pour participer à ces journées et chacun sera le bienvenu, débutant ou non.

Bien entendu, les rapaces ne seront pas les seuls oiseaux que l'on pourra regarder ces jours-là, les autres espèces sont toutes toujours aussi intéressantes et admirables (ceci est surtout vrai pour les 2 sorties dans la Somme, ce département se montrant beaucoup moins riche en rapaces que le département de l'Aisne.

Nous comptons beaucoup sur votre aide, l'aboutissement de cette enquête étant de la plus haute importance pour la protection de nos rapaces, en particulier face aux allégations des porteurs de fusil qui affirment que les rapaces pullulent ( mais ces mêmes personnes ne sont-elles pas les seules à constater la pullulation de la Loutre .... dans nos étangs et nos rivières, mais oui!... et en redemandant le tir comme pour le Héron cendré. Nous pensons plutôt que certaines espèces voient leurs populations diminuer fortement.

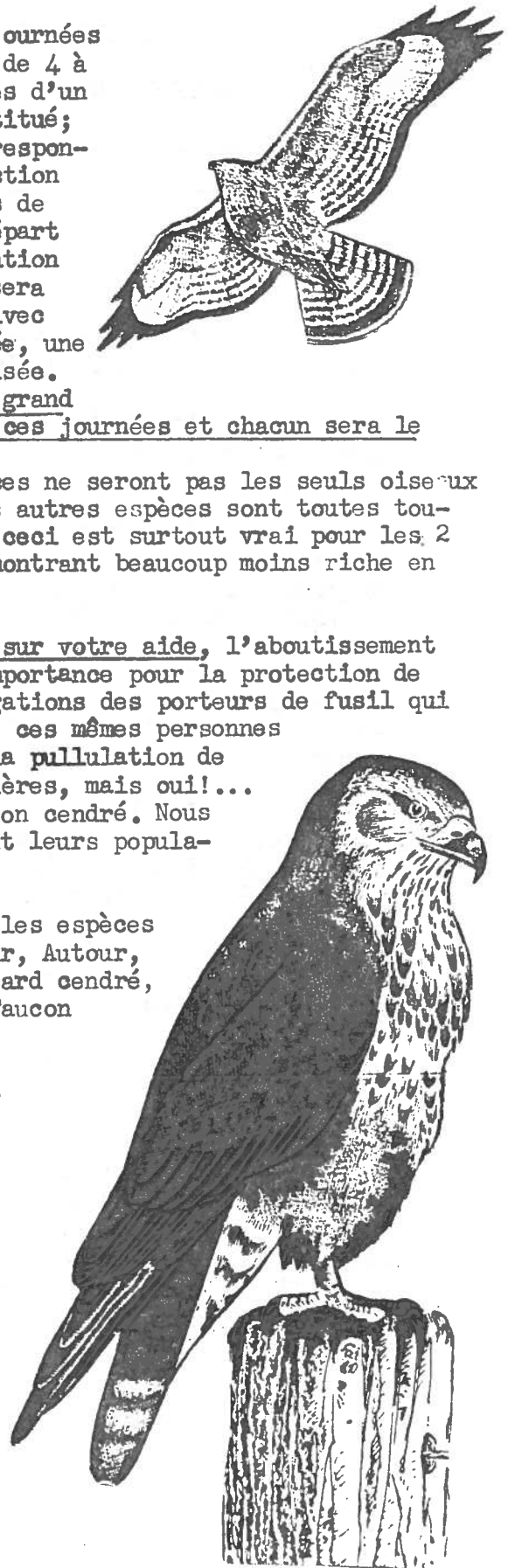
Cette enquête concerne les espèces suivantes: Bondrée, Milan royal, Milan noir, Autour, Epervier, Buse, Aigle botté, Circaète, Busard cendré, Busard Saint-Martin, Busard des roseaux, Faucon hobereau, Faucon crécerelle.

Pour tout renseignement complémentaire, s'adresser à:

Xavier Comnecy 204 quai de la  
Somme 80000 AMIENS (coordinateur  
régional Aisne Oise Somme)

Serge Boutinot ROUVROY  
02100 Saint-Quentin  
(responsable de l'Aisne)

Si chaque personne sachant reconnaître les rapaces s'attachait à couvrir un ou plusieurs rectangles autour de son lieu d'habitation, une bonne partie du travail régional serait assuré.



illustrations: F.I.R. et P.Déom  
du journal "la Hulotte".