



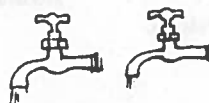






LA VIE DE VOTRE ASSOCIATION

Besoins en matières premières et
énergie pour 1 tonne de papier

APPORT NECESSAIRE	PREMIERE QUALITE	QUALITE COURANTE	RECYCLE
BOIS	 53 stères (2 400 Kg)	 3,8 stères (1 700 Kg)	 Vieux papier seul
EAU FRAICHE	 jusqu'à 200 000 litres	 jusqu'à 100 000 litres	 jusqu'à 2 000 litres
ENERGIE	 7600 kWh	 5 000 kWh en moyenne	 moins de 2 500 kWh

UNE MENACE POUR LA RESERVE DE CHASSE AU NORD DE LA BAIE DE SOMME : UN PARC DE LOISIR A LA MAYE

MAYE-LOISIRS a surgi des dunes il y a quelques mois. Le 18 Août, les membres du Conseil d'Administration du GEPOP sont allés visiter ce parc situé à côté du parking de la Maye, donc en limite Sud de la Réserve Cynégétique du Nord de la Baie de Somme.

A cet endroit existait déjà un centre équestre qui proposait des promenades dans la baie. Le nouveau parc de loisirs offre des possibilités de baignade dans un bassin creusé grossièrement à même la dune ou des promenades en bateau à moteur électrique sur des canaux eux aussi récemment creusés. On peut aussi s'y promener à cheval. Aux amateurs de sports motorisés, on propose des véhicules tous terrains et nous avons vu évoluer un UIM qui venait de décoller d'une piste goudronnée située à quelques dizaines de mètres de la Réserve.

On pourrait voir dans le choix de moteurs électriques pour les bateaux un certain désir de réduire les nuisances. Mais alors pourquoi les véhicules tous terrains, engins assez bruyants, et cet UIM qui risque en les survolant, de troubler la quiétude des repaires d'oiseaux de la baie ?

Ce qui est à craindre, c'est que l'exploitant de ce parc n'en reste pas là et cherche à agrandir ses installations à l'instar de "Bagatelle" ou de la "Mer de sable". L'afflux touristique qui en résulterait, l'aménagement de nouvelles voies d'accès auraient des conséquences fâcheuses pour l'environnement, en particulier la fréquentation accrue des zones voisines diminuerait leur capacité d'accueil de l'avifaune migratrice.

Certes, nous n'en sommes pas encore à ce stade-là, mais comment ne pas s'inquiéter quand on sait que le promoteur de ce parc ne s'embarrasse pas de scrupules puisque les travaux d'aménagement ont été réalisés sans permis de construire et que le parc est situé en zone Nd du Plan d'Occupation des Sols de la commune du Outoy, c'est à dire en zone inconstructible, en raison de la fragilité du milieu.

Nous suivons de près cette affaire, il ne serait pas impossible que nous introduisions une action en Justice.