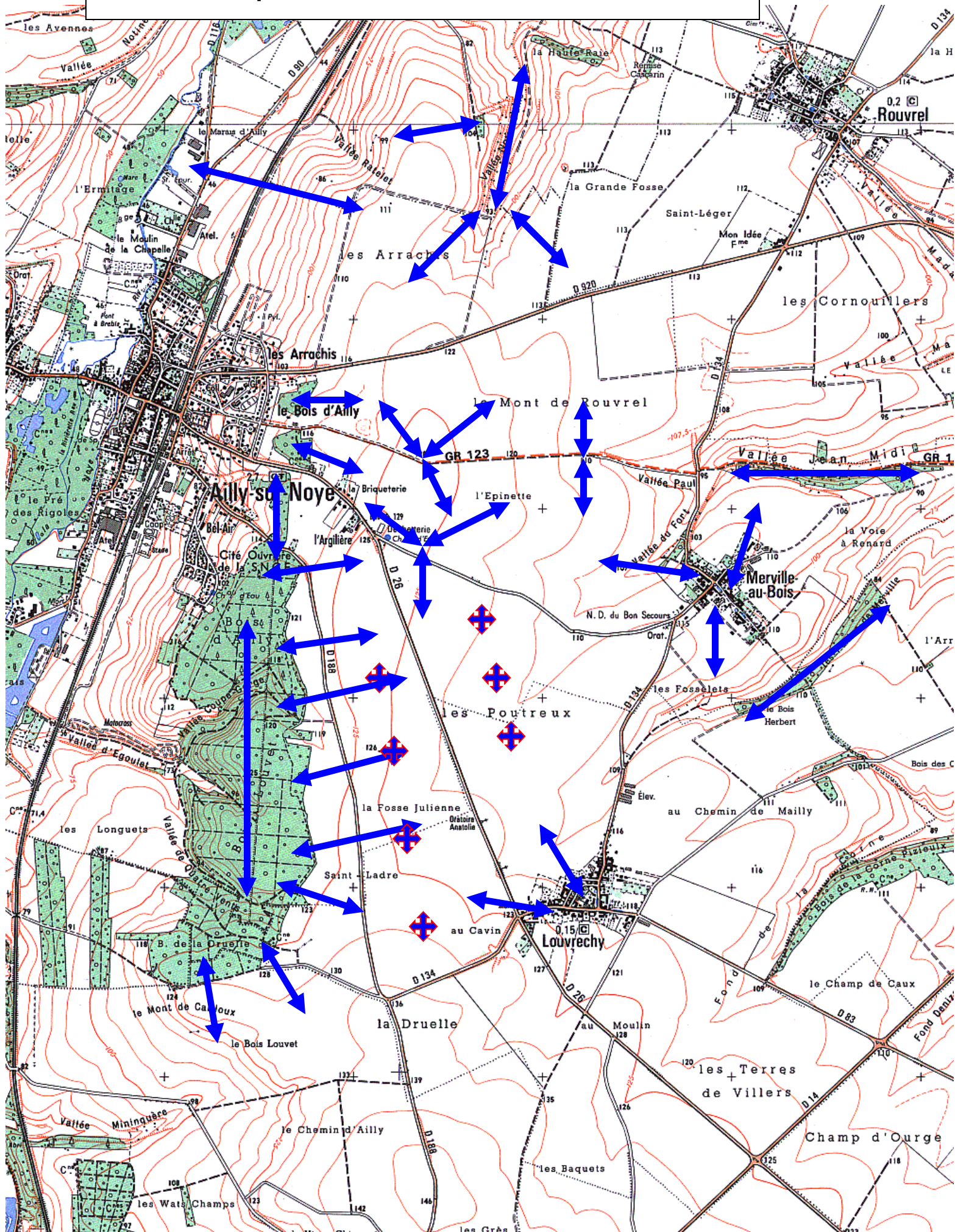
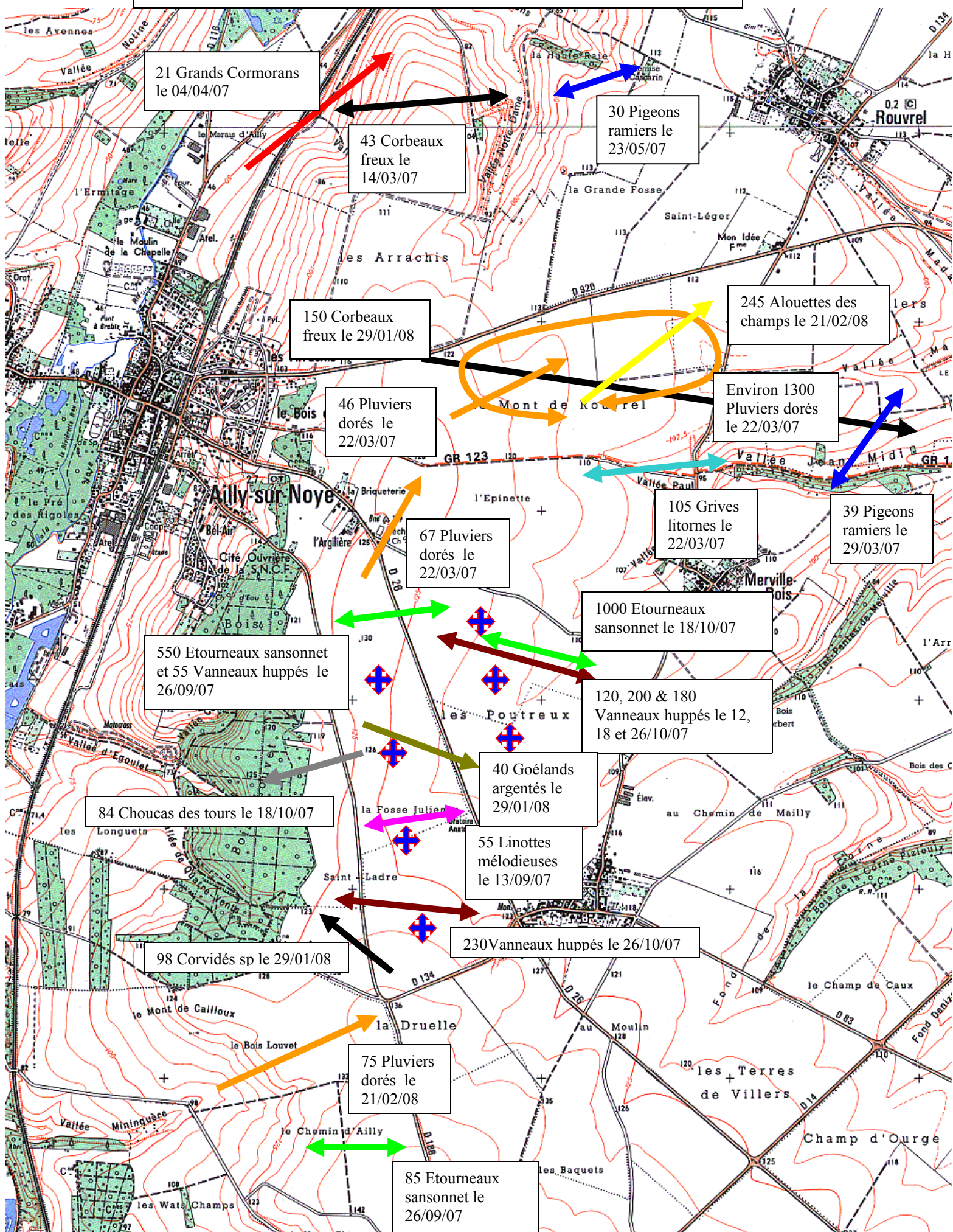


Carte des déplacements locaux de l'avifaune nicheuse

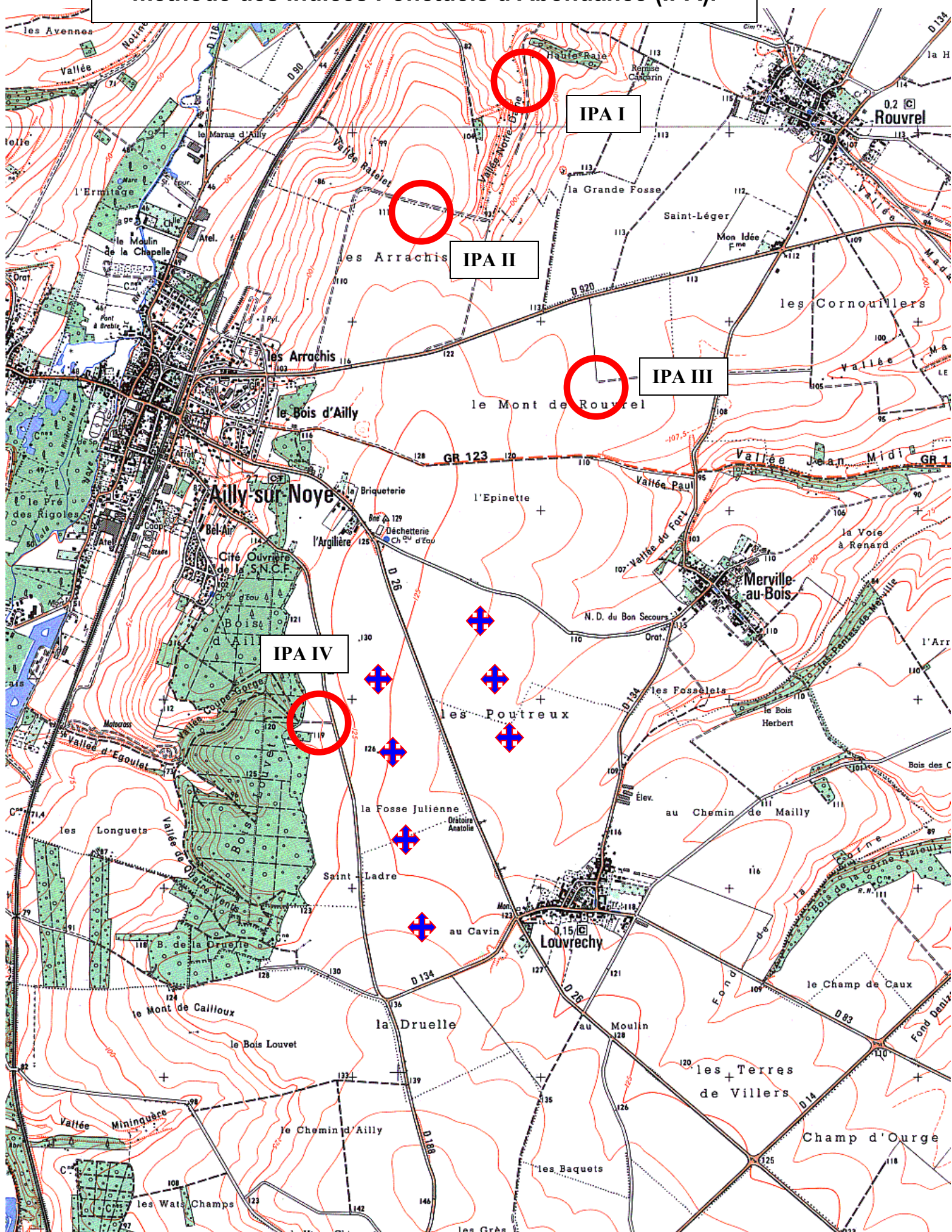


Carte des principaux déplacements locaux observés sur la zone d'étude

ANNEXE IV

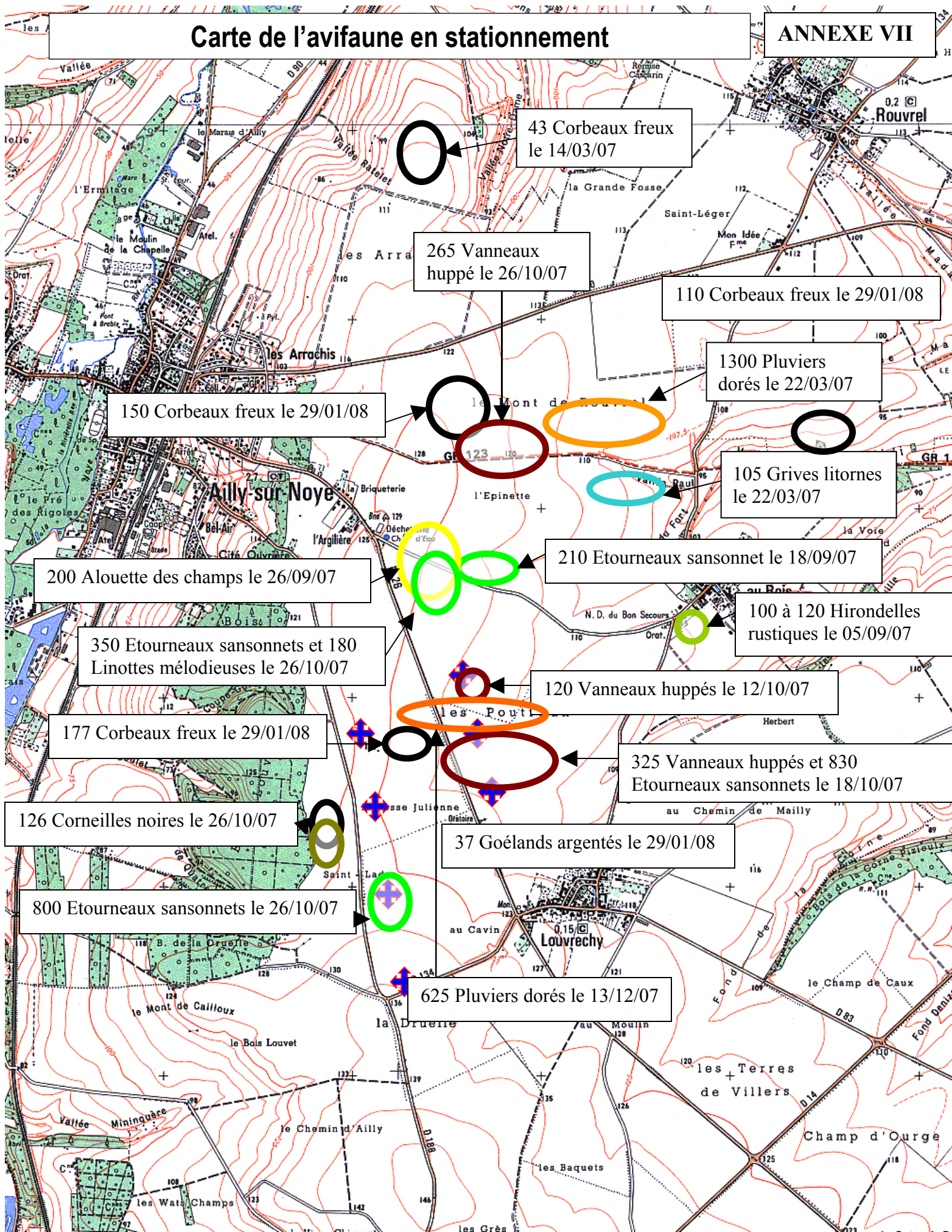


ANNEXE VI

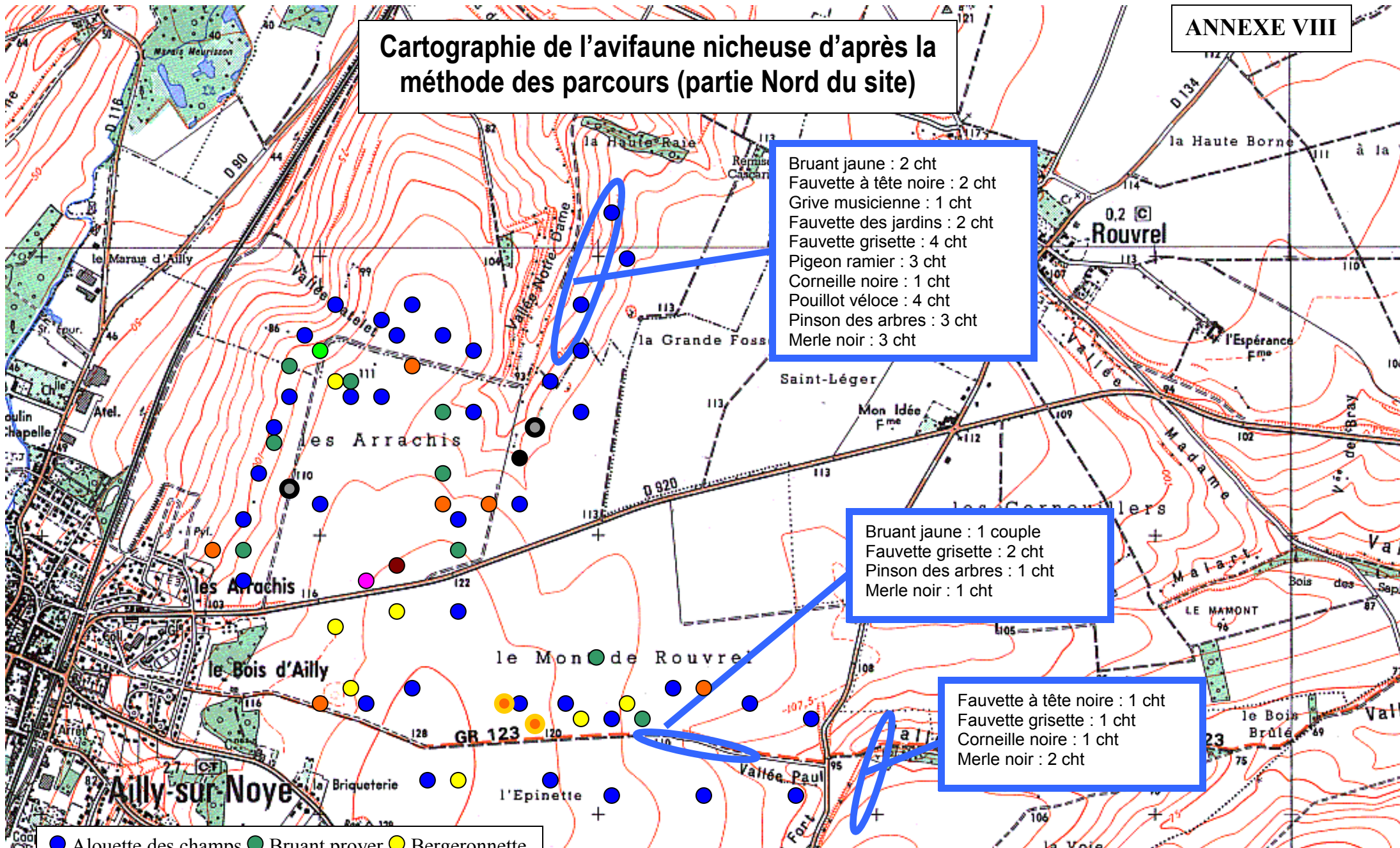


Carte de l'avifaune en stationnement

ANNEXE VII



Cartographie de l'avifaune nicheuse d'après la méthode des parcours (partie Nord du site)

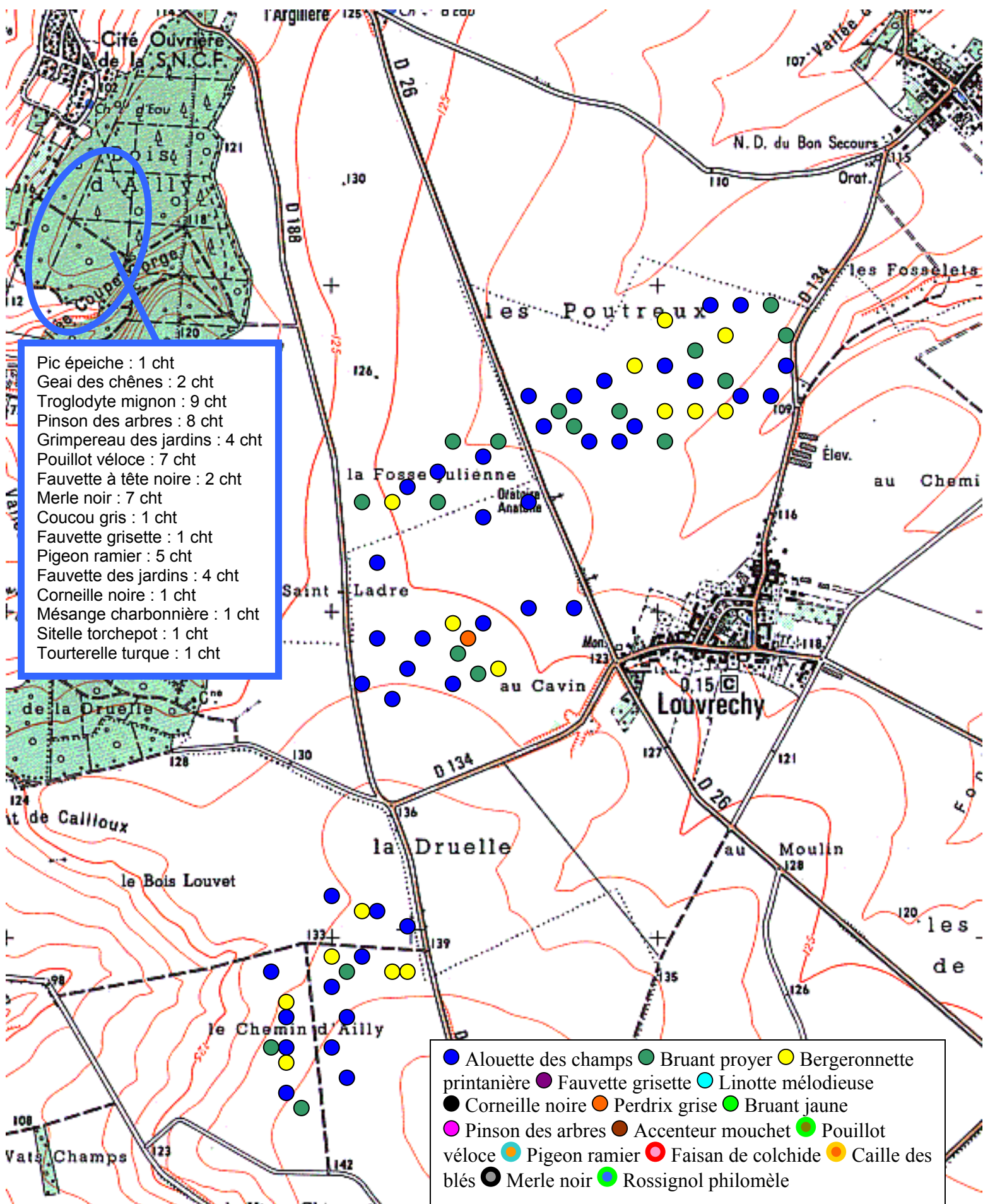


- | | |
|---|---|
| ● Alouette des champs ● Bruant proyer ● Bergeronnette printanière ● Fauvette grisette ● Linotte mélodieuse ● Corneille noire ● Perdrix grise ● Bruant jaune ● Pinson des arbres ● Accenteur mouchet ● Pouillot véloce ● Pigeon ramier ● Faisan de colchide ● Caille des blés ● Merle noir ● Rossignol philomèle | ● Alouette des champs ● Bruant proyer ● Bergeronnette printanière ● Fauvette grisette ● Linotte mélodieuse ● Corneille noire ● Perdrix grise ● Bruant jaune ● Pinson des arbres ● Accenteur mouchet ● Pouillot véloce ● Pigeon ramier ● Faisan de colchide ● Caille des blés ● Merle noir ● Rossignol philomèle |
|---|---|



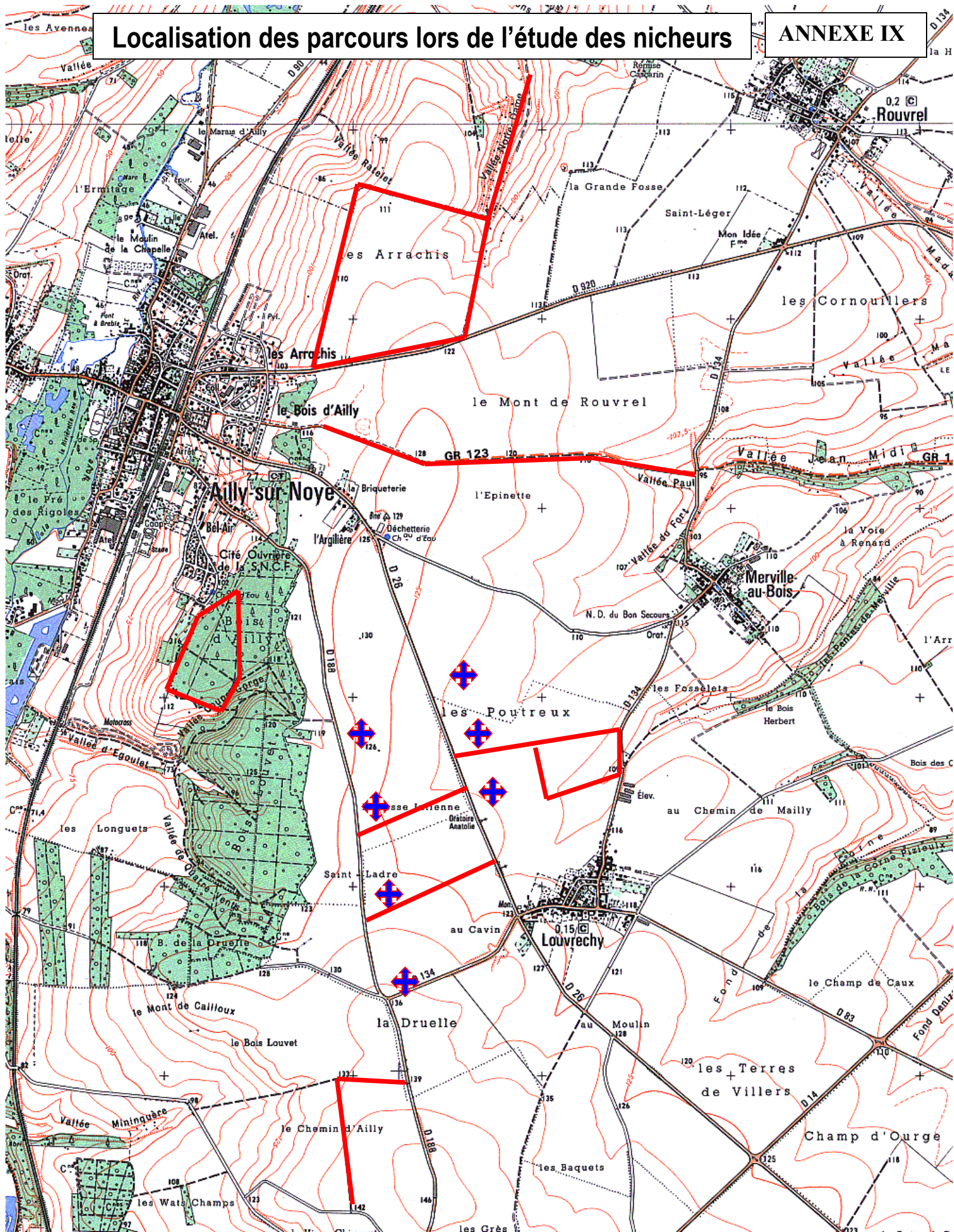
Cartographie de l'avifaune nicheuse d'après la méthode des parcours (partie sud du site)

ANNEXE VIII



Localisation des parcours lors de l'étude des nicheurs

ANNEXE IX



Nomenclatures des paramètres météorologiques relevés durant l'étude.

→ la visibilité,

Visibilité : nomenclature	
Code	Libellé
BTE	Brouillard très épais (50m)
BE	Brouillard épais (200m)
B	Brouillard (1000m)
BR	Brume (1 et 2 Km)
MVV	Mauvaise visibilité (2 et 4 Km)
BV	Bonne visibilité (+ de 10 Km)

→ la nébulosité,

Nébulosité : nomenclature		
Code	Libellé	Partie de la surface du ciel couverte
CC	Ciel	0/8.
CPN	Ciel peu nuageux	1-2/8.
N	Nuageux	3-5/8.
TN	Très Nuageux	6-7/8.
C	Couvert	8/8.

→ les précipitations.

Précipitations : nomenclature	
Code	Libellé
P0	Absence de précipitations
P1	Bruine
P2	pluies éparses (averses)
P3	pluie continue faible
P4	pluie continue moyenne
P5	pluie continue forte
P6	Neige
P7	Grêle

Répartition des déplacements migratoires

ANNEXE XI

